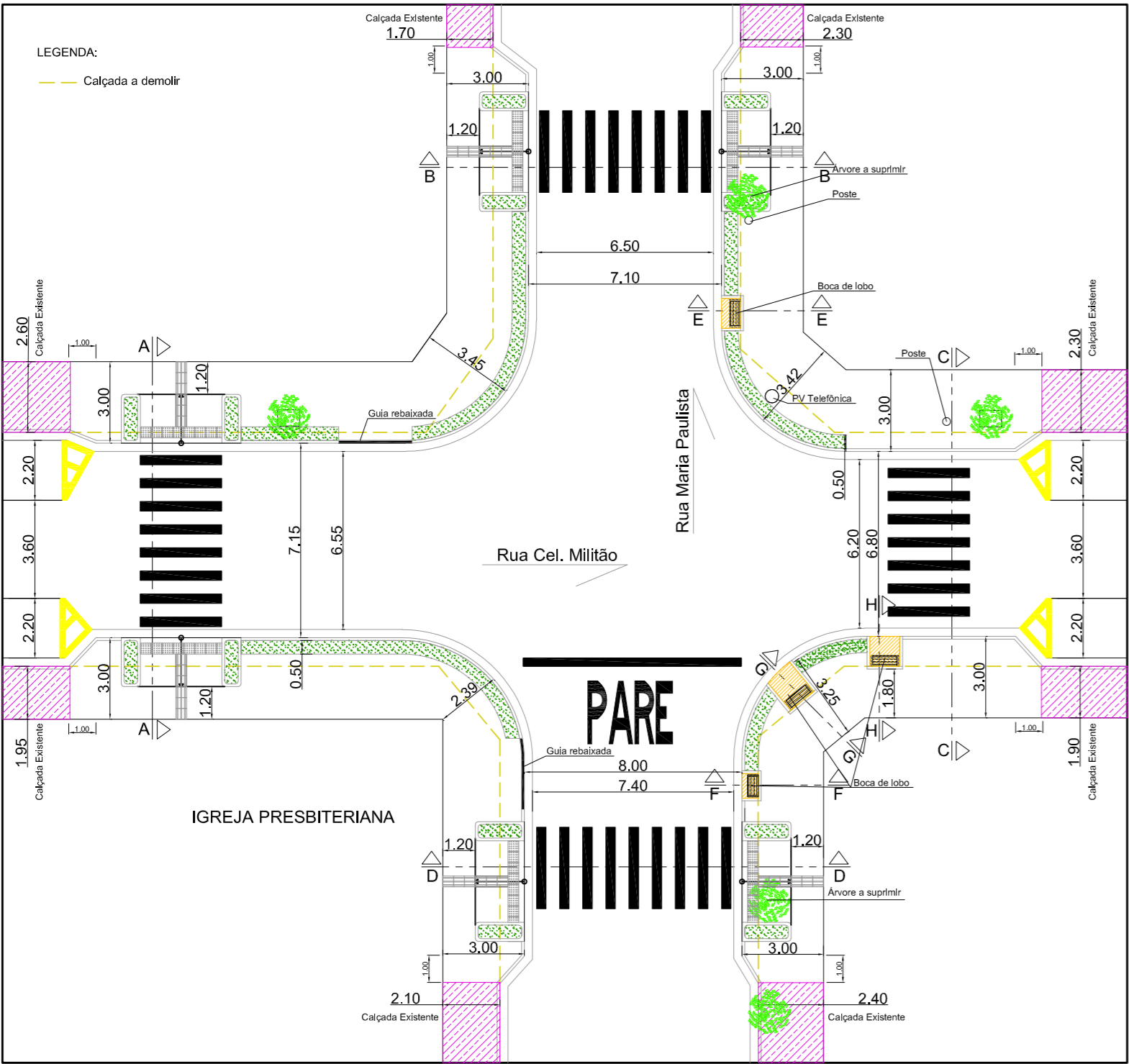


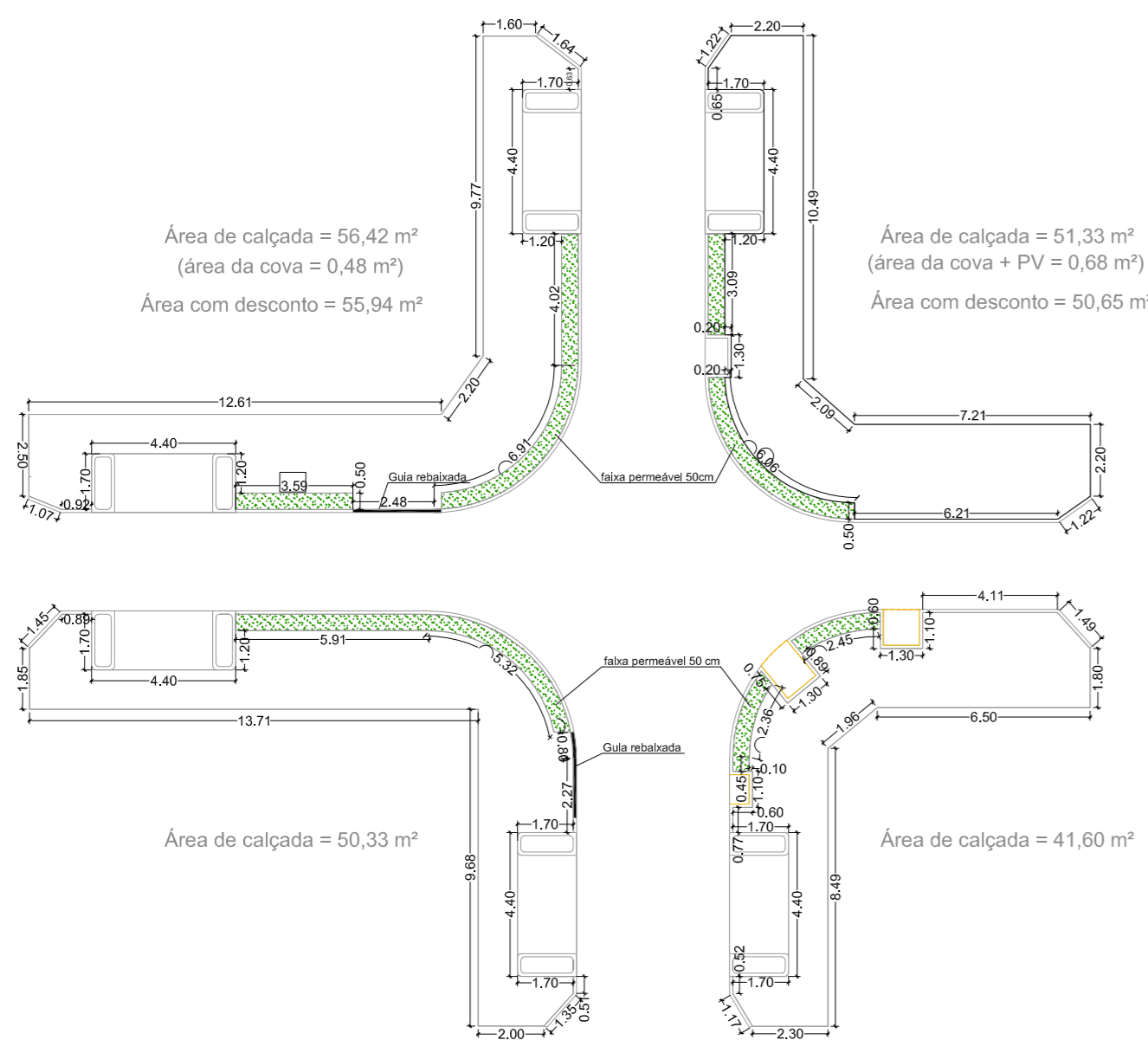
Rua Maria Paulista

1:200



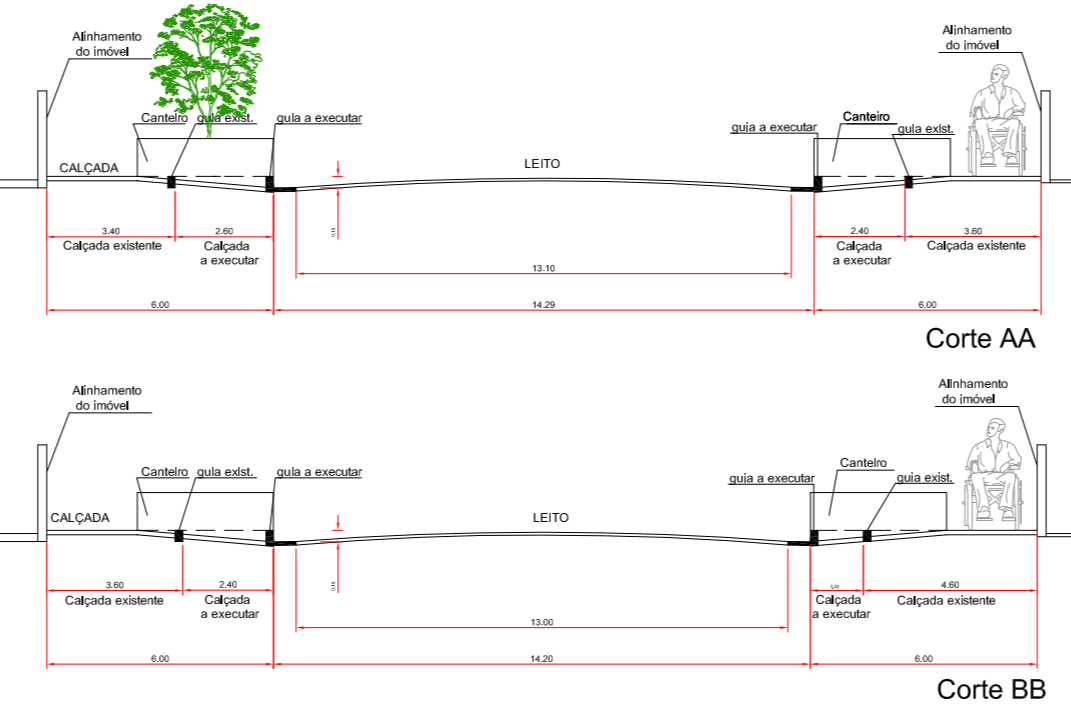
Calçamento e canteiros

1:200



Cortes

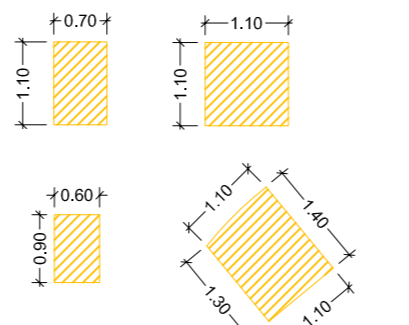
1:100



- Piso tátil de alerta/rampa : 7,5 un./rampa x 6 = 45 un
- Piso tátil direcional/rampa : 6 un./rampa x 6 = 36 un
- Total/rampa (calçada 3,00 m) = 13,5 Un.
- Total de piso tátil do cruzamento = 13,5 x 6 = 81 unidades

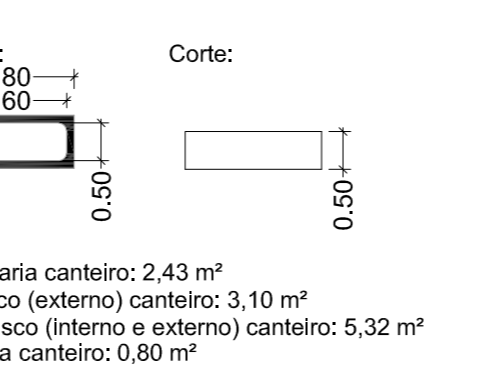
Tampa da boca de lobo

1:100



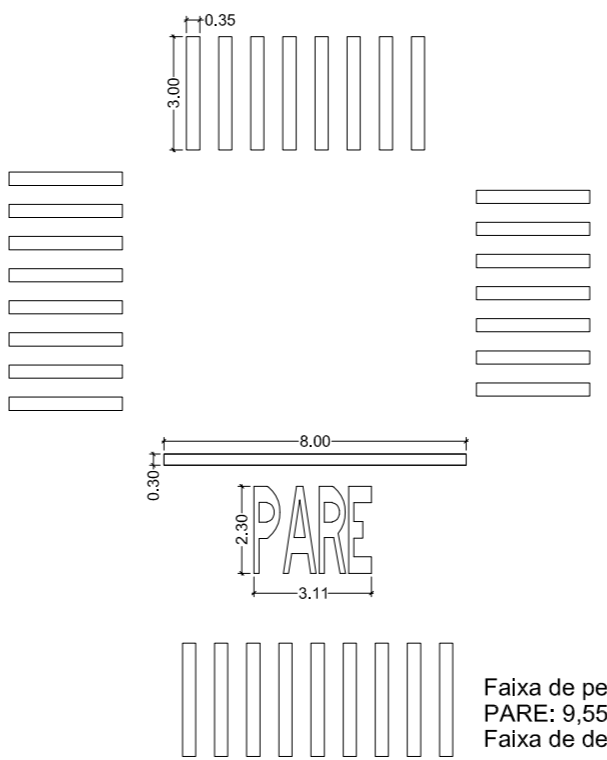
Canteiro (alvenaria e grama)

1:100



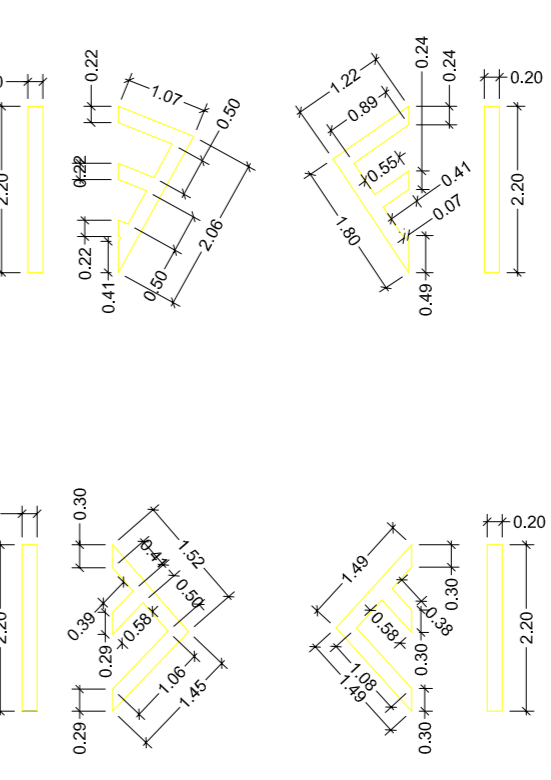
Sinalização horizontal

1:200



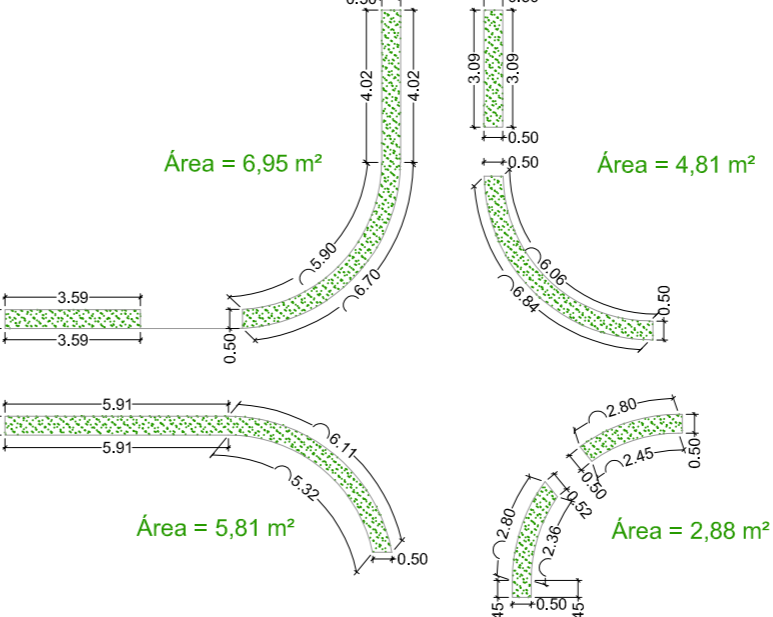
Faixa de delimitação

1:100



Grama (faixa permeável)

1:200



Observações:

* Os postes metálicos de sinalização viária existentes serão remanejados de acordo com o novo lay-out da via.

Área Total Calçamento = 230,92 m²
Calçadas = 198,52 m²
Rampas = 32,40 m²
Área Total Grama = 30,05 m²
Canteiros = 9,60 m²
Faixa Permeável = 20,45 m²
Área Total Pintura Sinal.= 47,40 m²
Qtde Total Guia = 93,25 m
Guia Reta = 67,78 m
Guia Curva = 25,47 m
Área Total Sarjeta = 102,22 m
Área Total Tampas = 4,03 m² (e=10cm)
Total Rampas = 06 Unidades
Alvenaria Canteiro = 29,16 m²
Reboco Canteiro = 37,08 m²
Chapisco Canteiro = 62,28 m²

PREFEITURA MUNICIPAL DE TANABI-SP

LOCAL:	Rua Coronel Militão, esq. com Rua Maria Paulista		
ESCALA:	1:200/1:100	DATA:	Fev./2022
PRANCHA:	2/10		

Felipe C. Pelegrino
Engenheiro Civil
CREA: 5070179581

Norair Cassiano da Silveira
Prefeito Municipal

APROVAÇÕES:

A.R.T nº: